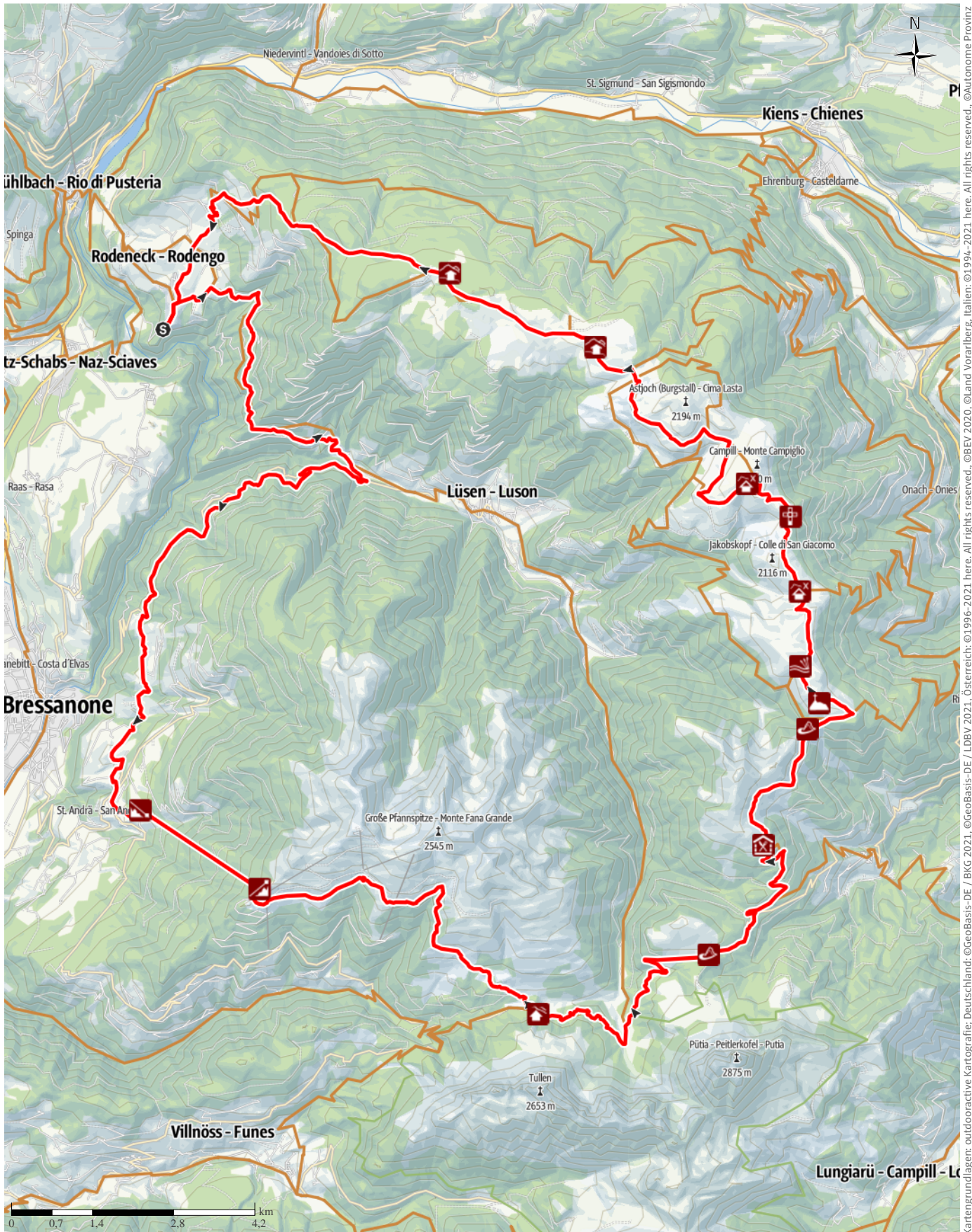


TOP Auf Trails und Karrenwegen über die Lüsner Alm

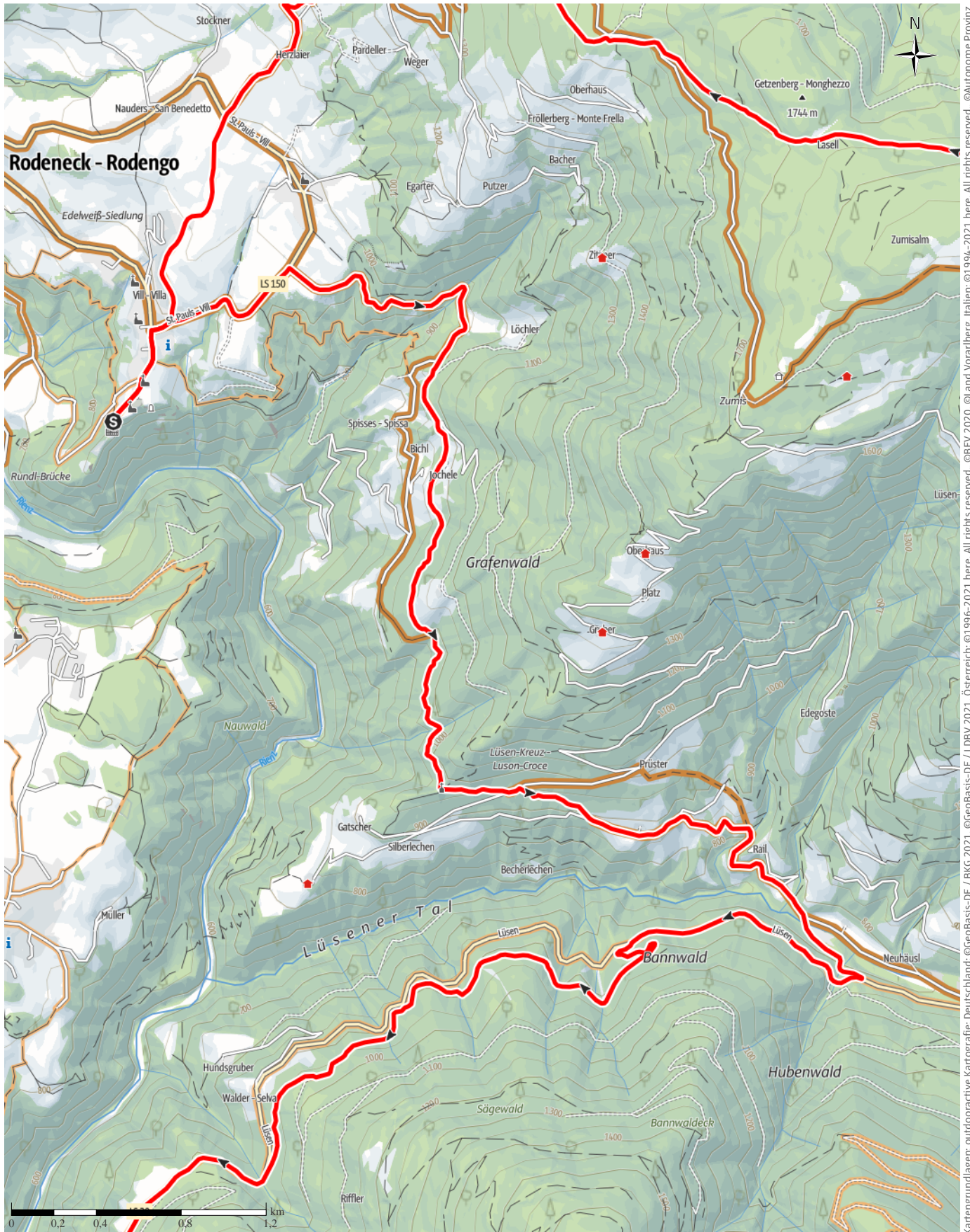
← 68,1 km | ⌚ 9:00 h | ⬆️ 3.234 m | ⬆️ 3.234 m | Schwierigkeit schwer



Kartengrundlagen: outdooractive Kartografie; Deutschland: ©GeoBasis-DE / BKG 2021, ©GeoBasis-DE / LDBV 2021, Österreich: ©1996-2021 here, All rights reserved, ©BBEV 2020, ©Land Vorarlberg, Italien: ©1994-2021 here, All rights reserved, ©Autonome Provinz Bozen – Südtirol – Abteilung Natur, Landschaft und Raumentwicklung, © Cartago S.R.L. Kartengrundlagen: outdooractive Kartografie; ©OpenStreetMap (www.openstreetmap.org)

TOP Auf Trails und Karrenwegen über die Lüsner Alm

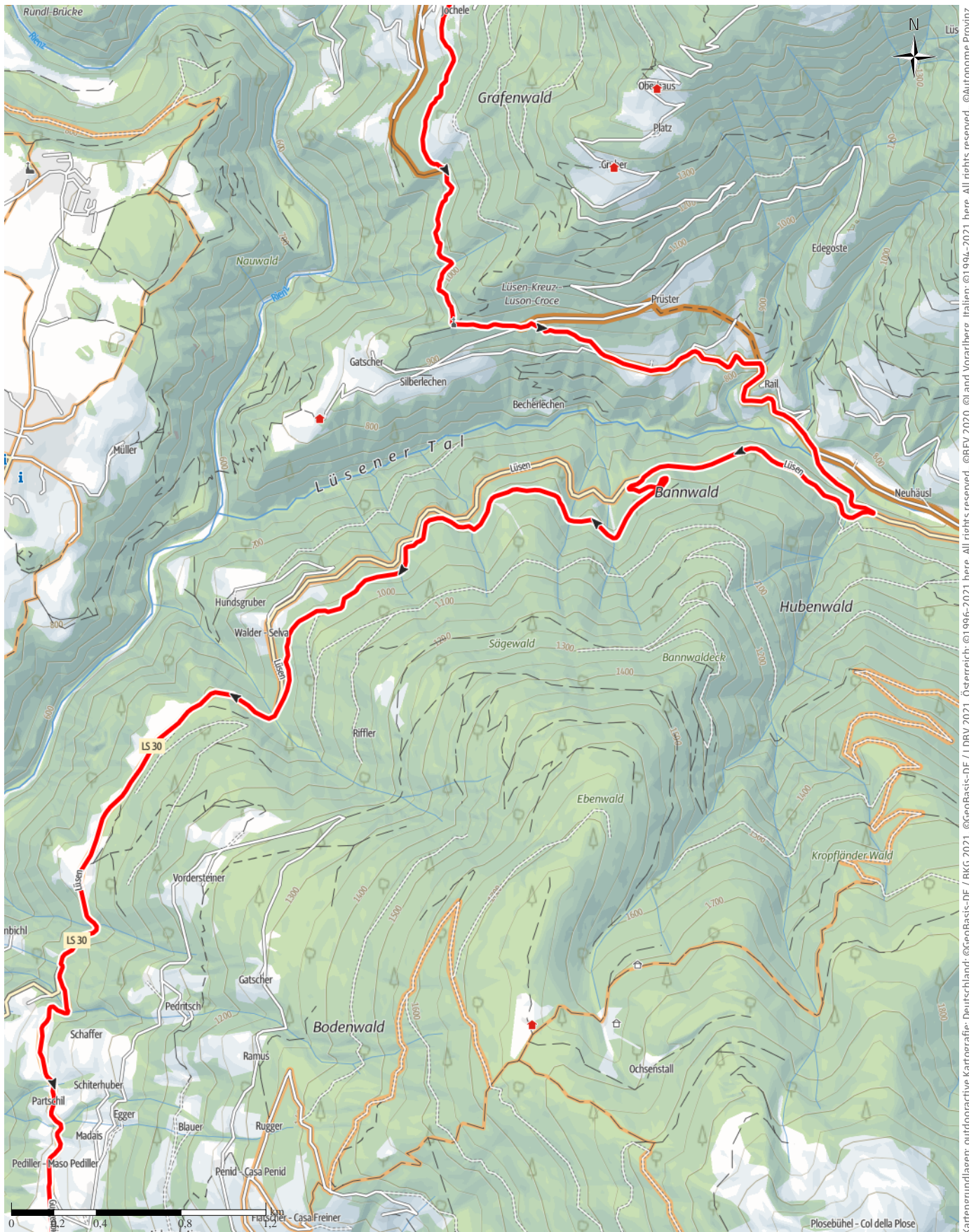
↔ 68,1 km | ⌚ 9:00 h | 🏔️ 3.234 m | 🏔️ 3.234 m | Schwierigkeit schwer



Kartengrundlagen: outdooractive Kartografie; Deutschland: ©GeoBasis-DE / BKG 2021, ©GeoBasis-DE / LDBV 2021, Österreich: ©1996-2021 here. All rights reserved. ©BBE 2020, ©Land Vorarlberg, Italien: ©1994-2021 here. All rights reserved. ©Autonome Provinz Bozen – Südtirol – Abteilung Natur, Landschaft und Raumentwicklung, © Cartago S.R.L. Kartengrundlagen: outdooractive Kartografie; ©OpenStreetMap (www.openstreetmap.org)

TOP Auf Trails und Karrenwegen über die Lüsner Alm

↔ 68,1 km | ⌚ 9:00 h | ▲ 3.234 m | ▼ 3.234 m | Schwierigkeit schwer



Kartengrundlagen: outdooractive Kartografie; Deutschland: ©GeoBasis-DE / LDBV 2021, Österreich: ©1996-2021 here. All rights reserved. ©BBV 2020, ©Land Vorarlberg, Italien: ©1994-2021 here. All rights reserved. ©Autonome Provinz Bozen – Südtirol – Abteilung Natur, Landschaft und Raumentwicklung, © Cartago S.R.L. Kartengrundlagen: outdooractive Kartografie; ©OpenStreetMap (www.openstreetmap.org)

TOP Auf Trails und Karrenwegen über die Lüsner Alm

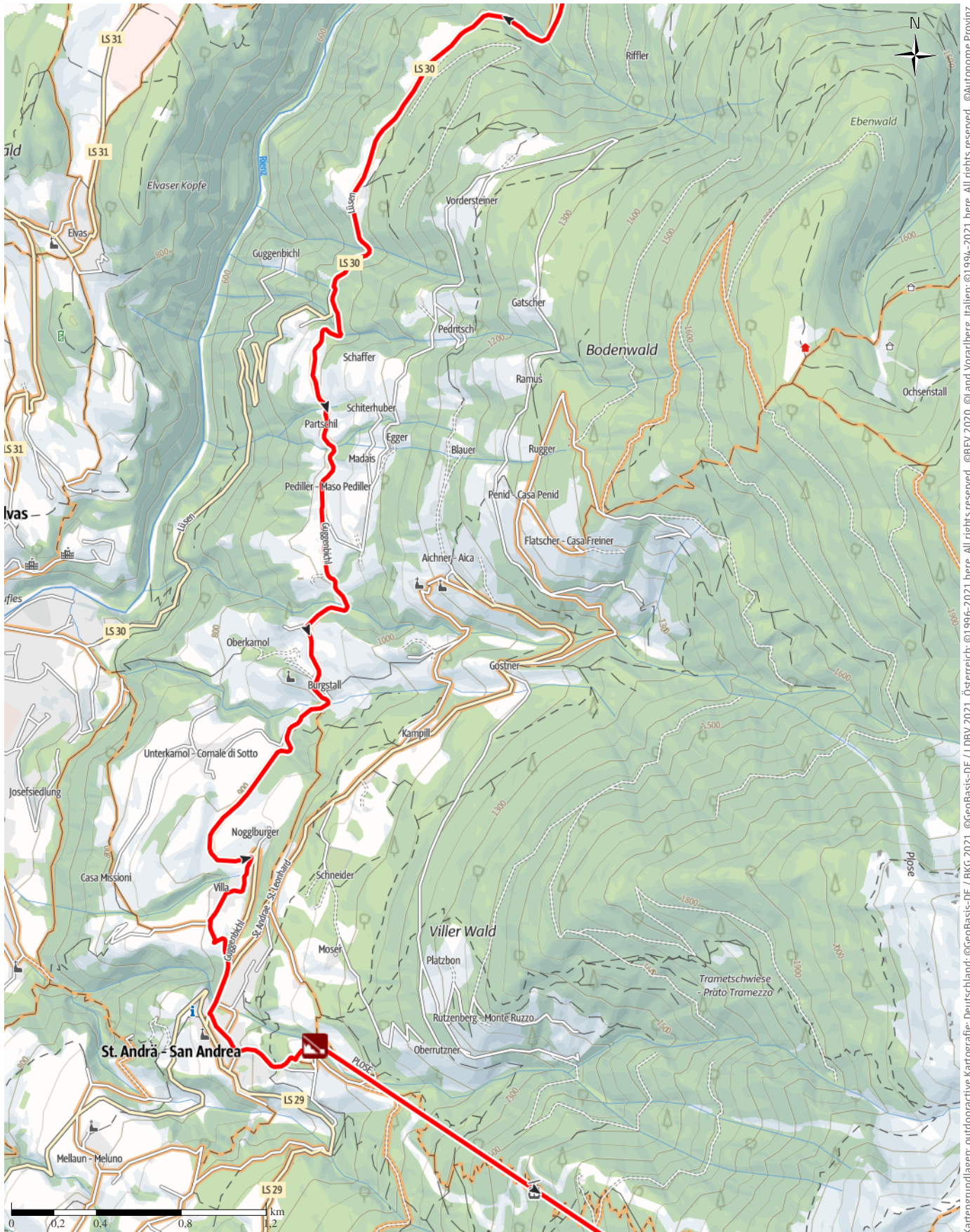
↔ 68,1 km

🕒 9:00 h

⬆️ 3.234 m

⬆️ 3.234 m

Schwierigkeit schwer



Kartengrundlagen: outdooractive Kartografie; Deutschland: ©GeoBasis-DE / LDBV 2021, ©GeoBasis-DE / LDBV 2021, Österreich: ©1996-2021 here, All rights reserved. ©BBEV 2020, ©Land Vorarlberg, Italien: ©1994-2021 here, All rights reserved. ©Autonome Provinz Bozen – Südtirol – Abteilung Natur, Landschaft und Raumentwicklung, © Cartago S.R.L. Kartengrundlagen: outdooractive Kartografie; ©OpenStreetMap (www.openstreetmap.org)

TOP Auf Trails und Karrenwegen über die Lüsner Alm

↔ 68,1 km

🕒 9:00 h

▲ 3.234 m

▼ 3.234 m

Schwierigkeit schwer



Kartengrundlagen: outdooractive Kartografie; Deutschland: ©GeoBasis-DE / LDBV 2021, Österreich: ©1996-2021 here, All rights reserved. ©BBEV 2020, ©Land Vorarlberg, Italien: ©1994-2021 here, All rights reserved. ©Autonome Provinz Bozen – Südtirol – Abteilung Natur, Landschaft und Raumentwicklung, © Cartago S.R.L. Kartengrundlagen: outdooractive Kartografie; ©OpenStreetMap (www.openstreetmap.org)

TOP Auf Trails und Karrenwegen über die Lüsner Alm

↔ 68,1 km

🕒 9:00 h

▲ 3.234 m

▼ 3.234 m

Schwierigkeit schwer



Kartengrundlagen: outdooractive Kartografie; Deutschland: ©GeoBasis-DE / LDBV 2021, Österreich: ©1996-2021 here. All rights reserved. ©BBEV 2020, ©Land Vorarlberg, Italien: ©1994-2021 here. All rights reserved. ©Autonome Provinz Bozen – Südtirol – Abteilung Natur, Landschaft und Raumentwicklung, © Cartago S.R.L. Kartengrundlagen: outdooractive Kartografie; ©OpenStreetMap (www.openstreetmap.org)

TOP Auf Trails und Karrenwegen über die Lüsner Alm

↔ 68,1 km

🕒 9:00 h

▲ 3.234 m

▼ 3.234 m

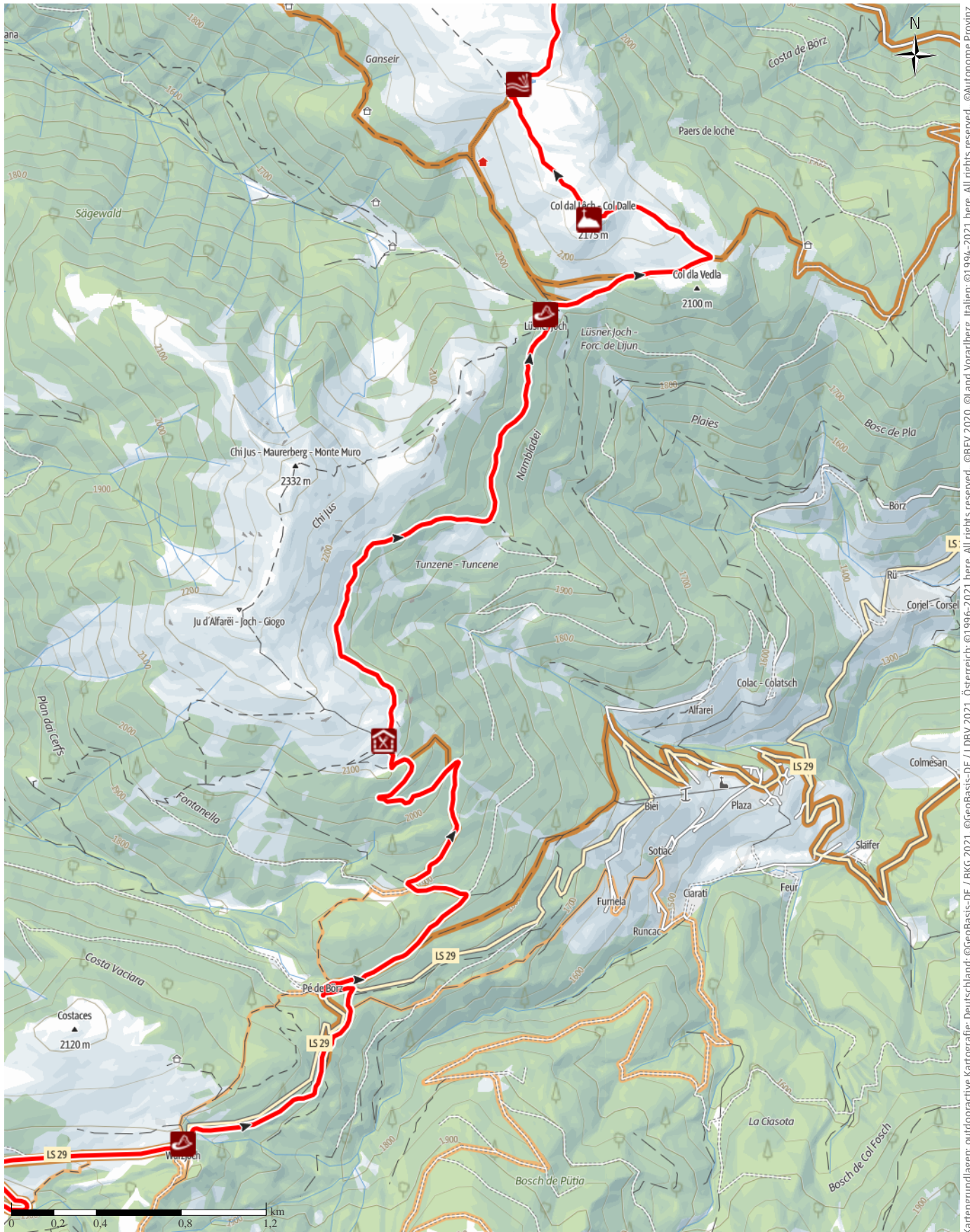
Schwierigkeit schwer



Kartengrundlagen: outdooractive Kartografie; Deutschland: ©GeoBasis-DE / LDBV 2021, Österreich: ©1996-2021 here. All rights reserved. ©BBEV 2020, ©Land Vorarlberg, Italien: ©1994-2021 here. All rights reserved. ©Autonome Provinz Bozen – Südtirol – Abteilung Natur, Landschaft und Raumentwicklung, © Cartago S.R.L. Kartengrundlagen: outdooractive Kartografie; ©OpenStreetMap (www.openstreetmap.org)

TOP Auf Trails und Karrenwegen über die Lüsner Alm

↔ 68,1 km | ⌚ 9:00 h | ▲ 3.234 m | ▼ 3.234 m | Schwierigkeit schwer



Kartengrundlagen: outdooractive Kartografie; Deutschland: ©GeoBasis-DE / LDBV 2021, Österreich: ©1996-2021 here. All rights reserved. ©BBEV 2020, ©Land Vorarlberg, Italien: ©1994-2021 here. All rights reserved. ©Autonome Provinz Bozen – Südtirol – Abteilung Natur, Landschaft und Raumentwicklung, © Cartago S.R.L. Kartengrundlagen: outdooractive Kartografie; ©OpenStreetMap (www.openstreetmap.org)

TOP Auf Trails und Karrenwegen über die Lüsner Alm

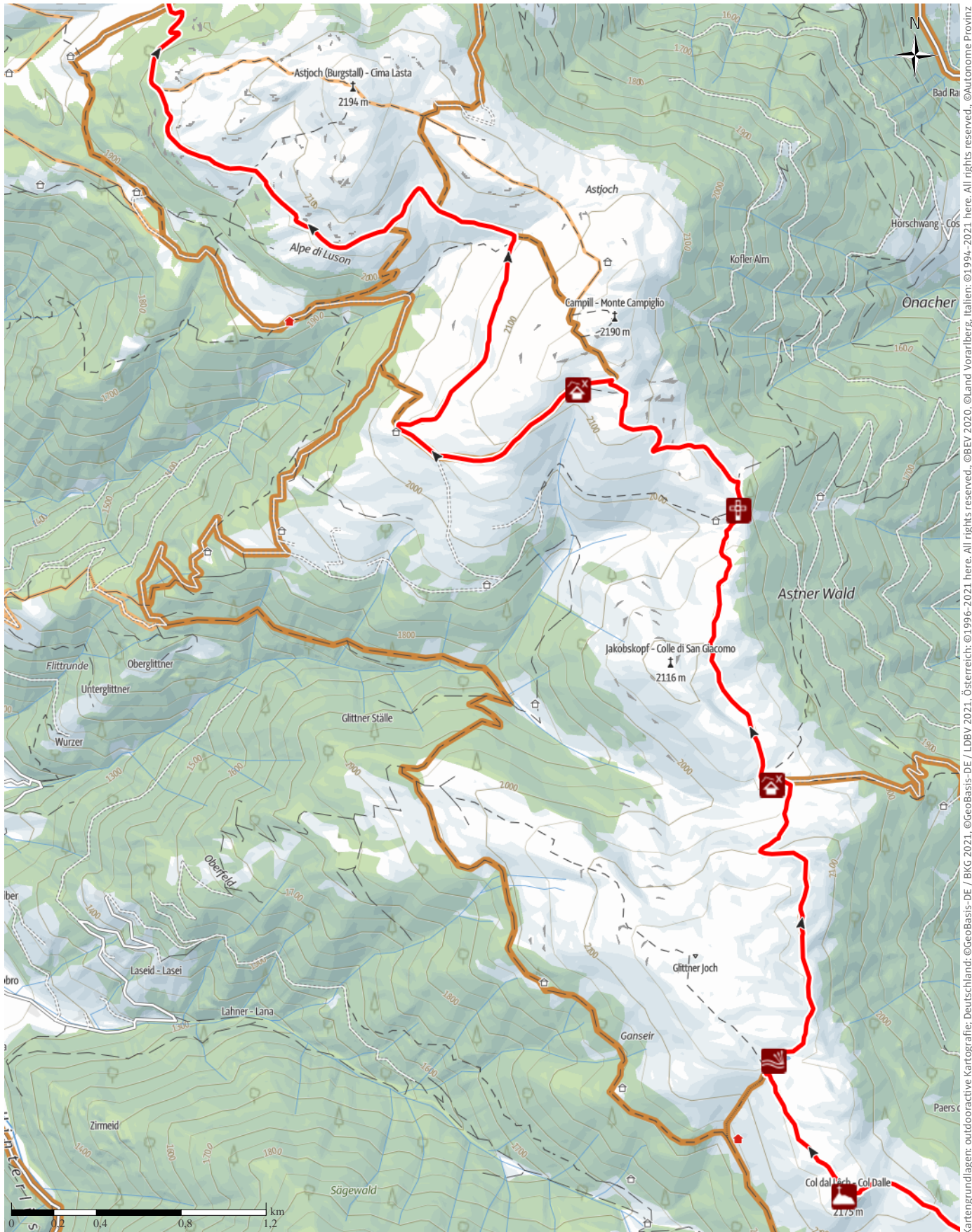
← 68,1 km

🕒 9:00 h

▲ 3.234 m

▼ 3.234 m

Schwierigkeit schwer



Kartengrundlagen: outdooractive Kartografie; Deutschland: ©GeoBasis-DE / BKG 2021, ©GeoBasis-DE / LDBV 2021, Österreich: ©1996-2021 here. All rights reserved. ©BBEV 2020, ©Land Vorarlberg, Italien: ©1994-2021 here. All rights reserved. ©Autonome Provinz Bozen – Südtirol – Abteilung Natur, Landschaft und Raumentwicklung, © Cartago S.R.L. Kartengrundlagen: outdooractive Kartografie; ©OpenStreetMap (www.openstreetmap.org)

TOP Auf Trails und Karrenwegen über die Lüsner Alm

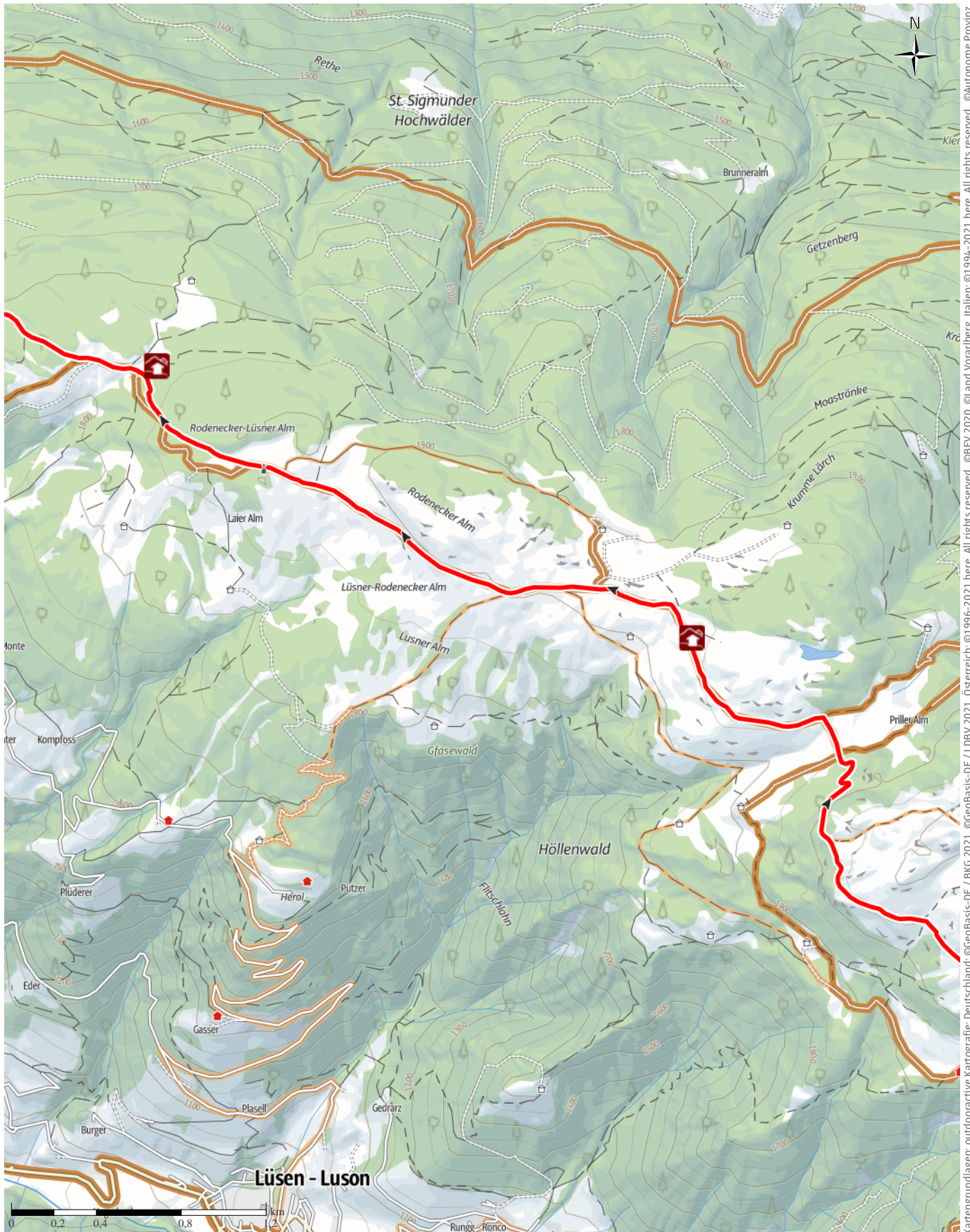
↔ 68,1 km

🕒 9:00 h

⬆️ 3.234 m

⬆️ 3.234 m

Schwierigkeit schwer



Kartengrundlagen: outdooractive Kartografie; Deutschland: ©GeoBasis-DE / LDBV 2021, Österreich: ©BBEV 2020, ©Land Vorarlberg, Italien: ©1994-2021 here. All rights reserved. ©Autonome Provinz Bozen – Südtirol – Abteilung Natur, Landschaft und Raumentwicklung, © Cartago S.R.L. Kartengrundlagen: outdooractive Kartografie; ©OpenStreetMap (www.openstreetmap.org)

TOP Auf Trails und Karrenwegen über die Lüsner Alm

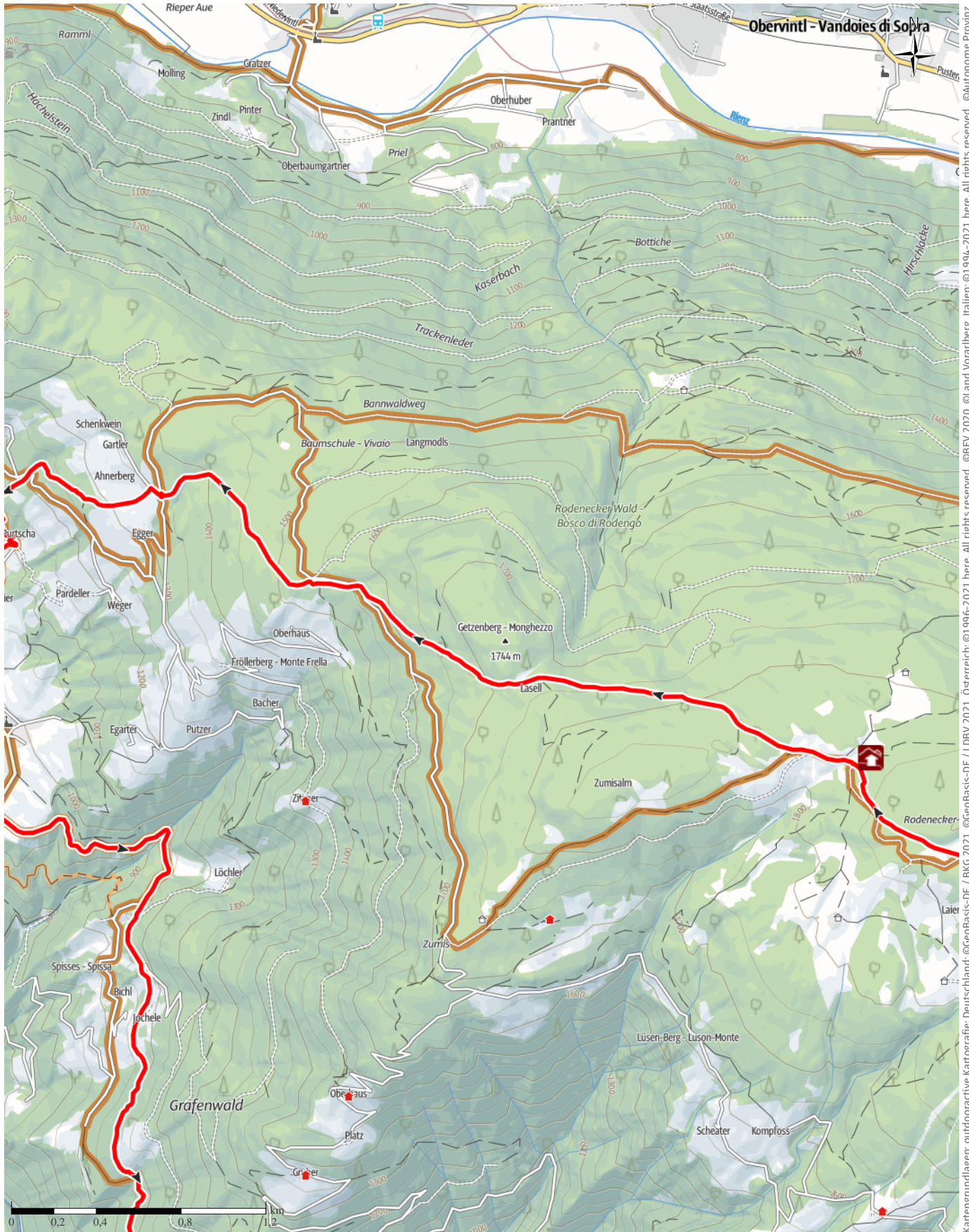
↔ 68,1 km

🕒 9:00 h

▲ 3.234 m

▼ 3.234 m

Schwierigkeit schwer



Bozen – Südtirol – Abteilung Natur, Landschaft und Raumentwicklung, © Cartago S.R.L. Kartengrundlagen: outdooractive Kartografie, © OpenStreetMap (www.openstreetmap.org) Kartengrundlagen: outdooractive Kartografie; Deutschland: ©GeoBasis-DE / LDBV 2021, ©GeoBasis-DE / LDBV 2021, Österreich: ©1996-2021 here. All rights reserved. ©BBV 2020, ©Land Vorarlberg, Italien: ©1994-2021 here. All rights reserved. ©Autonome Provinz

TOP Auf Trails und Karrenwegen über die Lüsner Alm

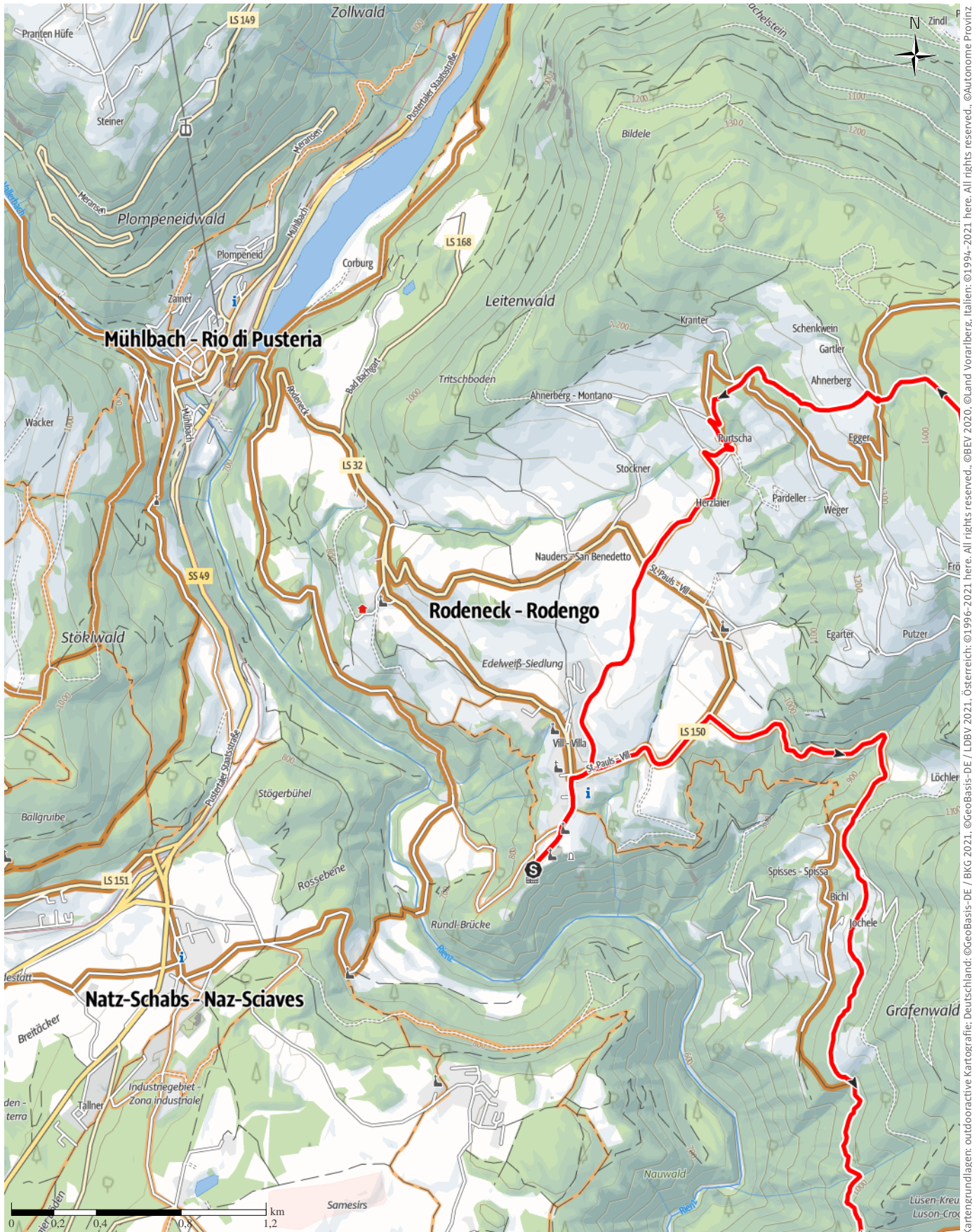
↔ 68,1 km

🕒 9:00 h

▲ 3.234 m

▼ 3.234 m

Schwierigkeit schwer



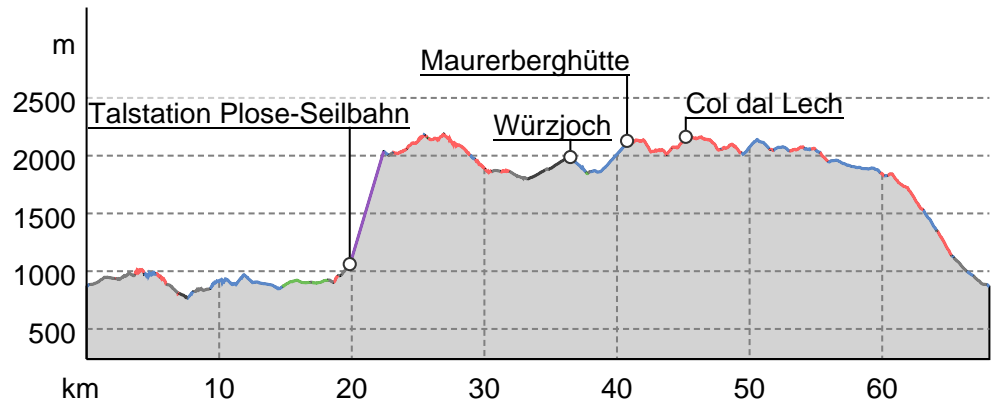
Bozen - Südtirol - Abteilung Natur, Landschaft und Raumentwicklung, © Cartago S.R.L. Kartengrundlagen: outdooractive Kartografie, © OpenStreetMap (www.openstreetmap.org) Kartengrundlagen: outdooractive Kartografie; Deutschland-DE / LBVG 2021, ©GeoBasis-DE / LDBV 2021, Österreich-Ö / LBVG 2021, ©GeoBasis-DE / LBVG 2021, ©BBEV 2020, ©Land Vorarlberg, Italien: ©1994-2021 here. All rights reserved. ©Autonome Provinz

TOP Auf Trails und Karrenwegen über die Lüsner Alm

Wegart

Asphalt	12,3 km
Schotterweg	22,2 km
Weg	3,5 km
Pfad	24,3 km
Straße	3,2 km
Lift	2,5 km

Höhenprofil



Tourdaten

Mountainbike

Strecke	↔	68,1 km
Dauer	🕒	9:00 h
Aufstieg	⬆️	3234 m
Abstieg	⬇️	3234 m

Schwierigkeit schwer

Kondition ●●●●●●●●

Technik ●●●●●●●●

Höhenlage

2.188 m

765 m

Beste Jahreszeit

- JAN | FEB | MÄR
- APR | MAI | JUN
- JUL | AUG | SEP
- OKT | NOV | DEZ

Bewertungen

Autoren

Erlebnis ●●●●●●

Landschaft ●●●●●●

Weitere Tourdaten

Eigenschaften

Singletrail / Freeride aussichtsreich

Bergbahnauf-/abstieg

Auszeichnungen

🔄 Rundtour

🍴 Einkehrmöglichkeit



Quelle
Outdooractive Redaktion
 Missener Straße 18
 87509 Immenstadt im Allgäu
 Bayern
 Telefon +49 8323 8006-0
 Fax
 info@outdooractive.com
<https://corporate.outdooractive.com/de/>



Monika Heindl

Aktualisierung: 30.08.2017

Die Tour führt uns auf schönen, aber teilweise technisch anspruchsvollen und ausgesetzten Trails über die Plose und die Lüsner Alm. Für die anstrengenden Aufstiege werden wir mit einem umwerfenden Panorama belohnt.

Trotz Seilbahn-Auffahrt zur Plose ist die Tour konditionell anspruchsvoll. Gleich zu Beginn wartet eine steile Tragepassage, die aber mit einem traumhaften Trail belohnt wird. Fahrtechnisch ist vor allem der Trail von der Plose hinunter zur Rodelalm

TOP Auf Trails und Karrenwegen über die Lüsner Alm

relativ schwer. Wer einen zusätzlichen Anstieg von 200 Höhenmetern in Kauf nimmt, kann diesen Abschnitt auch über die Gableralm umfahren. Nach den anstrengenden Anstiegen zum Würzjoch und zur Maurerberghütte geht es auf einfacheren, aber sehr schönen Trails und Karrenwegen über den Gipfel des Col dal Lech und den tiefblauen Glittersee quer über die Lüsner Alm. Hier haben wir immer wieder Gelegenheit, das beeindruckende Panorama zu genießen.

Informationsmaterial

Weitere Infos und Links

Seilbahnfahrt von St. Andrä mit der Plose-Seilbahn

Wegbeschreibung

Start der Tour

Schloss Rodenegg in Rodeneck (Ortsteil Vill)

Koordinaten:

DD: 46.774227, 11.687954

GMS: 46°46'27.2"N 11°41'16.6"E

UTM: 32T 705208 5183584

w3w: ///vortritt.abstieg.erwehren

Ende der Tour

Schloss Rodenegg in Rodeneck (Ortsteil Vill)

Wegbeschreibung

Vom Schloss Rodenegg fahren wir zunächst auf asphaltierten Wegen in Richtung Lügen. Eine kurze Tragepassage führt uns dann zu einem Trail, auf dem wir hinunter ins Lüsener Tal fahren. Auf wenig befahrenen Nebenstraßen geht es weiter nach St. Andrä und bergauf zur Talstation der Plose-Seilbahn. Nach der Auffahrt mit der Seilbahn folgen wir zunächst einem Schotterweg in Richtung Rossalm, bevor wir über die Wege Nr. 17a und Nr. 4 auf einem anspruchsvollen, teilweise ausgesetzten Trail zur Rodelalm gelangen. Eine kurze Schiebepassage ist mit Drahtseilen versichert. Von der Alm geht es zuerst bergab, dann wieder bergauf zum Würzjoch (1987 m). Nach einer weiteren Abfahrt fahren wir auf einem Schotterweg hinauf zur Maurerberghütte (2120 m). Nun folgen wir dem Weg Nr. 1 auf einem schönen Trail zum Lüsner Joch und weiter hinauf zum Col dal Lech (2175

m). Das letzte Stück zum Gipfel müssen wir schieben, bevor wir über einen sehr schönen Trail genussvoll hinunter zum Glittnersee gelangen. Am See fahren wir nicht hinauf zum Glittner Joch, sondern folgen einem deutlich sichtbaren Trail zur Wieseralm. Von hier geht es auf zum Teil grob geschotterten Wegen über das Jakobsstöckl, die Grünfelder Alm und die Starkenfeldhütte zur Ronerhütte. Kurz hinter der Hütte biegen wir in den Weg Nr. 2 ein. Diesem folgen wir bis zur Einmündung in die Straße nach Rodeneck, auf der wir hinunter in den Ortsteil Vill und weiter zum Schloss Rodenegg fahren.

Der technisch anspruchsvolle Trail von der Plose zur Rodelalm kann über die Gableralm umfahren werden. Hierzu fahren wir auf einem Schotterweg über die Rossalm hinauf zur Gableralm und auf einem Trail wieder hinunter zur Rodelalm. Die Umfahrung kostet uns allerdings ca. 200 zusätzliche Höhenmeter.

Einkehrmöglichkeiten bieten sich in der Rodelalm, am Würzjoch, in der Maurerberghütte, in der Starkenfeldhütte und in der Ronerhütte.

Anreise

Öffentliche Verkehrsmittel

Mit dem Zug nach Mühlbach, weiter mit dem Bus nach Rodeneck (Achtung: Fahrräder werden nur bei ausreichend Platz mitgenommen!)

Anfahrt

A22 bis Ausfahrt Brixen/Pustertal, weiter über die SS49 nach Mühlbach, von hier weiter nach Rodeneck

Parken

Parkplatz am Schloss Rodenegg in Rodeneck (Ortsteil Vill)

Schutzgebiete

Naturpark Villnöss-Peitlerkofel-Raschötz

Naturpark Puez-Geisler

In diesen Schutzgebieten gelten folgende Regeln:

Bitte nicht abseits der Wege gehen.

Bitte keinen Lärm machen.

Bitte keine Steine oder Mineralien sammeln.

Bitte keine Pilze sammeln.

Bitte keinen Müll liegen lassen.

Bitte keine Tiere füttern.

 TOP Auf Trails und Karrenwegen über die Lüsner Alm

Bitte nur auf den markierten Flächen zelten.

Bitte kein offenes Feuer machen.

Bitte keine Pflanzen pflücken.

Bitte keine Pflanzen und Tiere aussiedeln.

Zeichenerklärung

Topografie

	Wald, Forst
	Moor, Sumpf, Ried
	Heide
	Wohnbaufläche mit Einzelgebäude
	Gewerbefläche mit Einzelgebäude
	Friedhof
	Golfplatz
	Sportplatz, Stadion
	Stadion
	Freibad
	Weinberg
	Felszeichnung
	Staatsgrenze
	Landesgrenze
	Kreisgrenze
	Höhenlinie
	Sondernutzungsfläche
	Naturschutzgebiet

Topografische Einzelzeichen

	Berg/Gipfelkreuz
	Höhenpunkt
	Fels
	Höhle
	Kirche
	Kapelle
	Friedhof
	Schloss/Burg
	Kloster
	Denkmal
	Ruine
	Bergwerk
	Findling/Hügelgrab
	Sendemast/Turm
	Windrad
	Wasser-/Windmühle
	Aussichtspunkt

Straßen und Wege

	Autobahn
	Bundesstraße
	Kreisstraße
	Gemeindestraße
	Hauptwirtschaftsweg
	Wirtschaftsweg
	Fußweg
	Klettersteig

Lifte und Eisenbahn

	Großkabinenbahn
	Kabinenbahn
	Sessellift
	Ski-, Schlepplift
	Materialseilbahnen
	Eisenbahn
	S-Bahn
	U-Bahn
	Straßenbahn
	Bahnhof